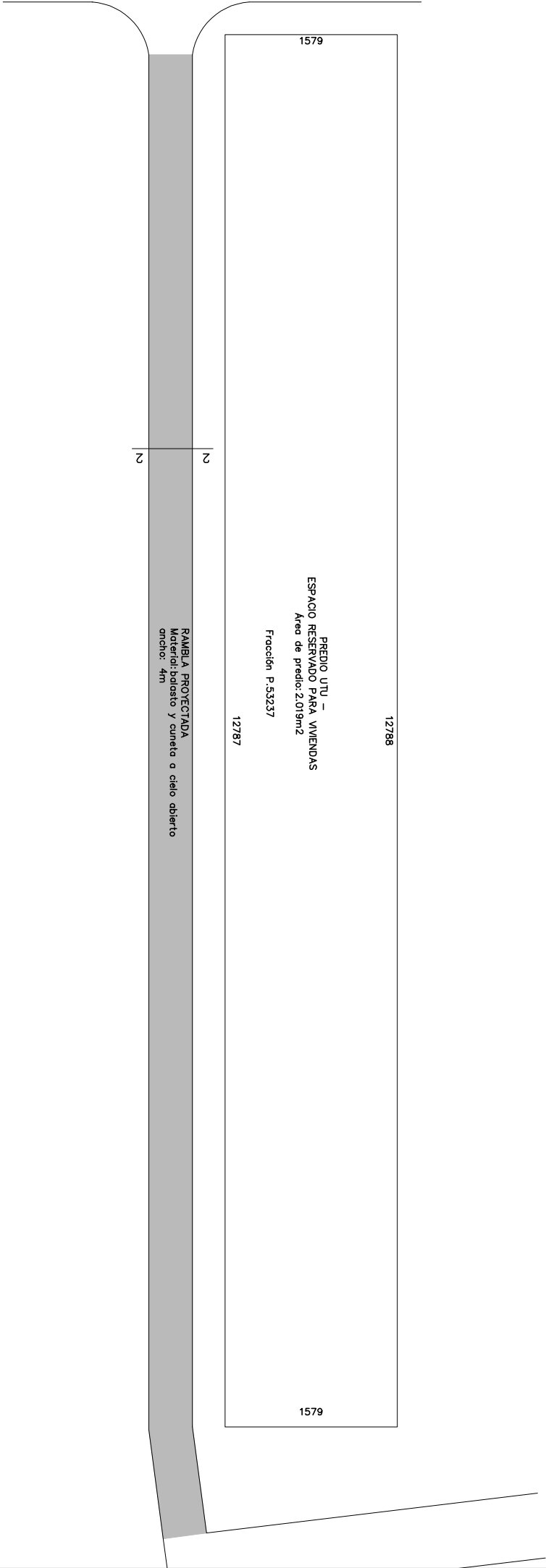
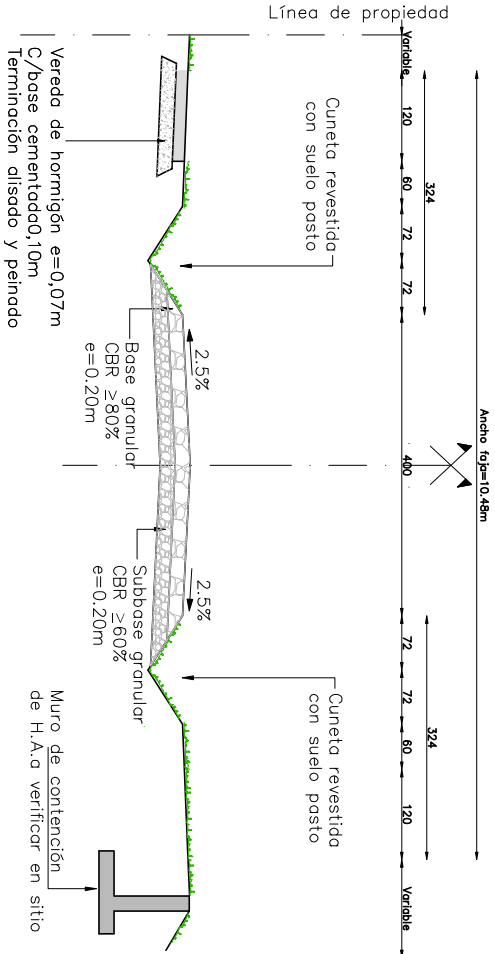


PLANTA - RED VIAL PROYECTADO

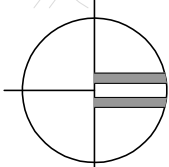
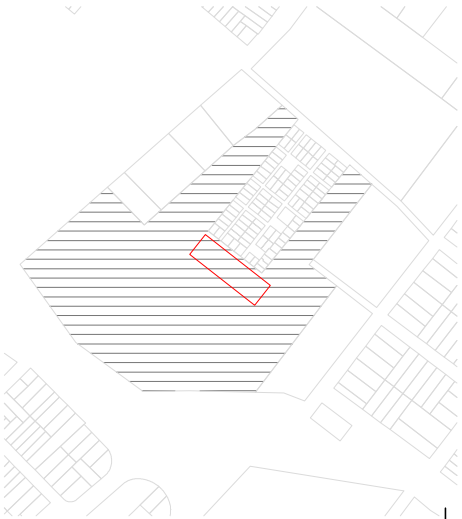
Predio 7 - Predio de UTU



Perfil tipo 2



UBICACIÓN – escala 1/10.000



REFERENCIAS – Proyecto externo a lote

CALLES A CONSTRUIR – Balasto y cuneta a cielo abierto



NOTAS

DIMENSIONES:
- SALVO INDICACIÓN LAS MEDIDAS ESTÁN EN CENTÍMETROS Y LOS NIVELES Y COORDENADAS ESTÁN EN METROS

REVISIÓN	FECHA	DESCRIPCIÓN
TÉCNICOS		
PROYECTO		MO.011.RI.1
DIBUJANTE		MONTEVIDEO
TÍTULO		
PLANO - RED VIAL PROYECTADO		ESCALA 1/250
FOR. A3	PLANO N° V01	REV. 0